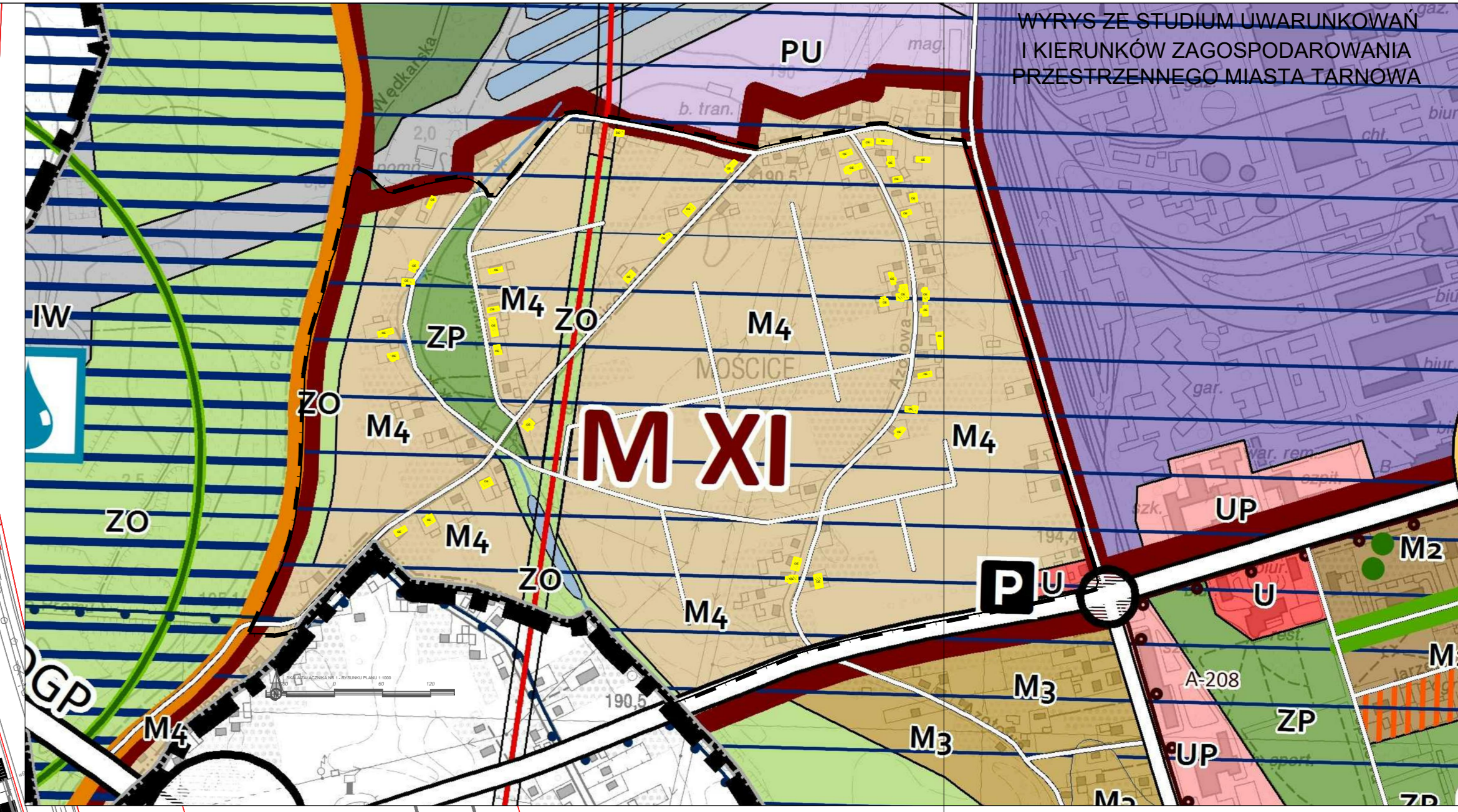
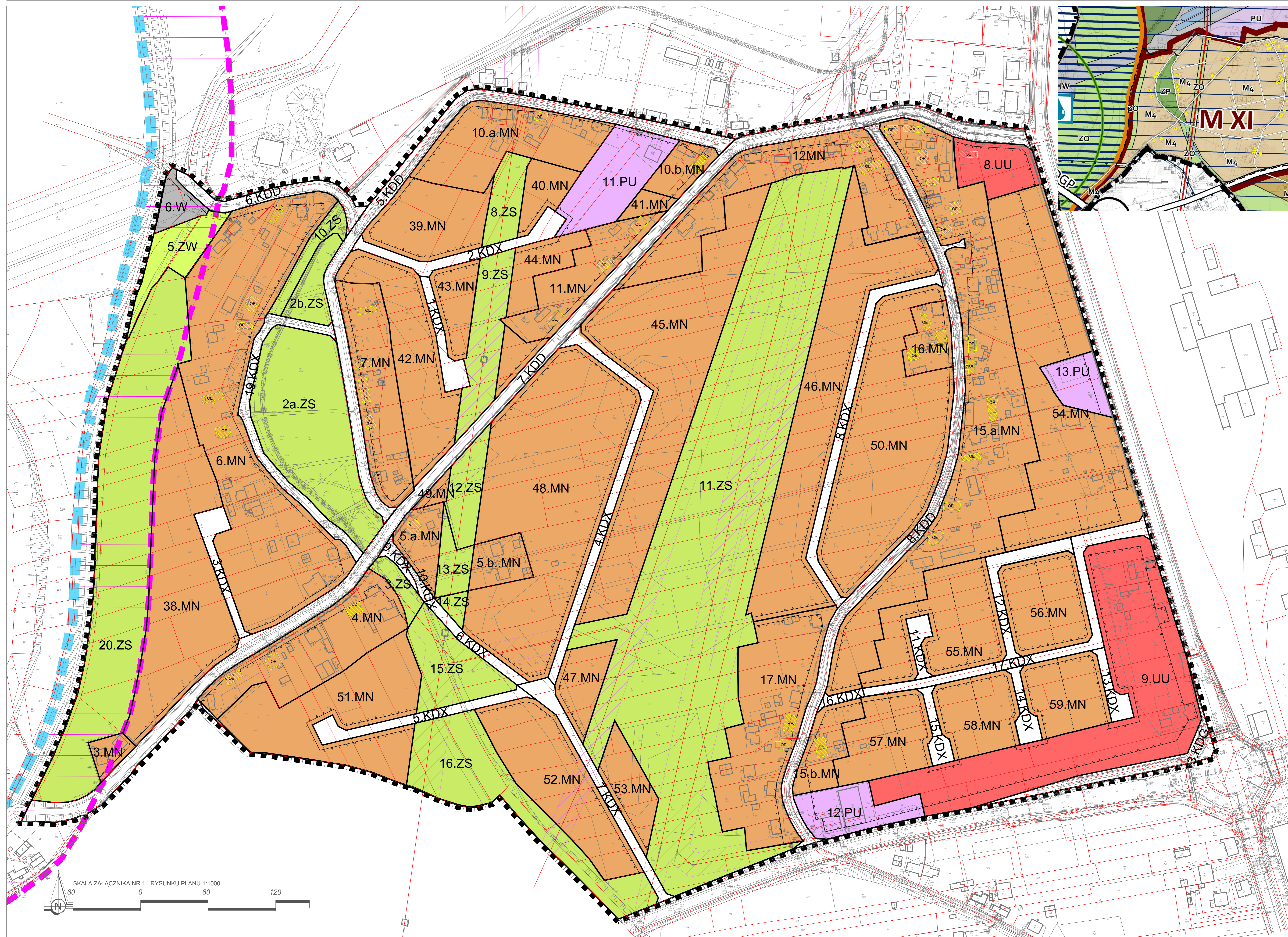


ZMIANA MIEJSCOWEGO PLANU ZAGOSPODAROWANIA PRZESTRZENNEGO W OBSZARZE MIASTA TARNOWA, W REJONIE BYŁEJ STREFY ZAKŁADÓW AZOTOWYCH

ZALĄCZNIK NR 1  
DO UCHWAŁY NR .../2017  
Z DNIA ... 2017R.  
RADY MIEJSKIEJ W TARNOWIE

WYRYS ZE STUDIUM UWARUNKOWAŃ I KIERUNKÓW ZAGOSPODAROWANIA PRZESTRZENNEGO MIASTA TARNOWA

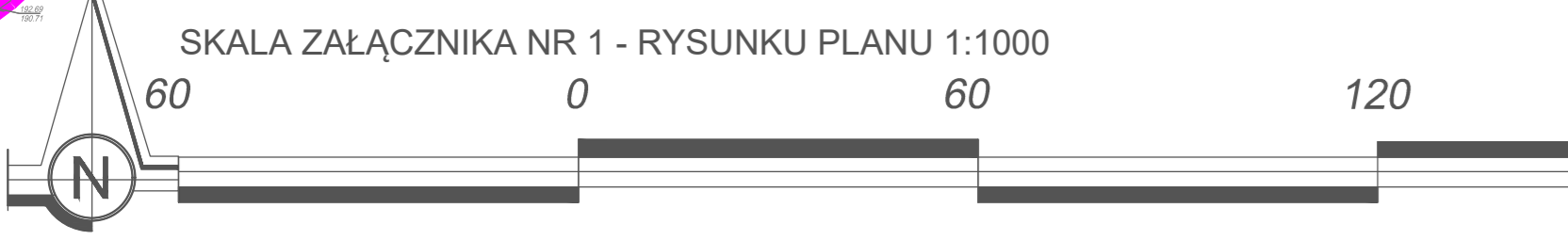


**USTALENIA ZMIANY PLANU:**

Symbol	Opis
	granicza zmiany planu
	Nieprzekraczalna linia zabudowy
	KDG Tereny dróg publicznych głównych
	KDD Tereny dróg publicznych dojazdowych
	KDL Tereny dróg publicznych lokalnych
	KDX Tereny publicznych ciągów pieszo-jezdnych
	MN Tereny zabudowy mieszkaniowej jednorodzinnej
	UU Tereny usług i handlu
	PU Tereny zabudowy magazynowo-składowej
	W Tereny infrastruktury sieci zaopatrzenia w wodę
	ZW Tereny zieleni przyrodnej
	ZS Tereny zieleni
	zarys budynków i budowli wpisanych do ewidencji zabytków oznaczonych symbolem OE

**INFORMACJE:**

- przebieg sieci elektroenergetycznych średnich i wysokich napięć
- strefa ochronna i obsługa infrastruktury technicznej
- obszar ochrony wałów przeciwpowodziowych - "ZZ-2"
- linia podziału działek



ZMIANA MIEJSCOWEGO PLANU ZAGOSPODAROWANIA PRZESTRZENNEGO W OBSZARZE MIASTA TARNOWA, W REJONIE BYŁEJ STREFY ZAKŁADÓW AZOTOWYCH

Tabela: RYSUNEK PLANU

Opis	Skala	Wielkość	Wzrost	Wzrost	Wzrost
1. Rysunek Planu	1:1000	1000	1000	1000	1000
2. Rysunek Planu	1:1000	1000	1000	1000	1000
3. Rysunek Planu	1:1000	1000	1000	1000	1000
4. Rysunek Planu	1:1000	1000	1000	1000	1000
5. Rysunek Planu	1:1000	1000	1000	1000	1000
6. Rysunek Planu	1:1000	1000	1000	1000	1000
7. Rysunek Planu	1:1000	1000	1000	1000	1000
8. Rysunek Planu	1:1000	1000	1000	1000	1000
9. Rysunek Planu	1:1000	1000	1000	1000	1000
10. Rysunek Planu	1:1000	1000	1000	1000	1000