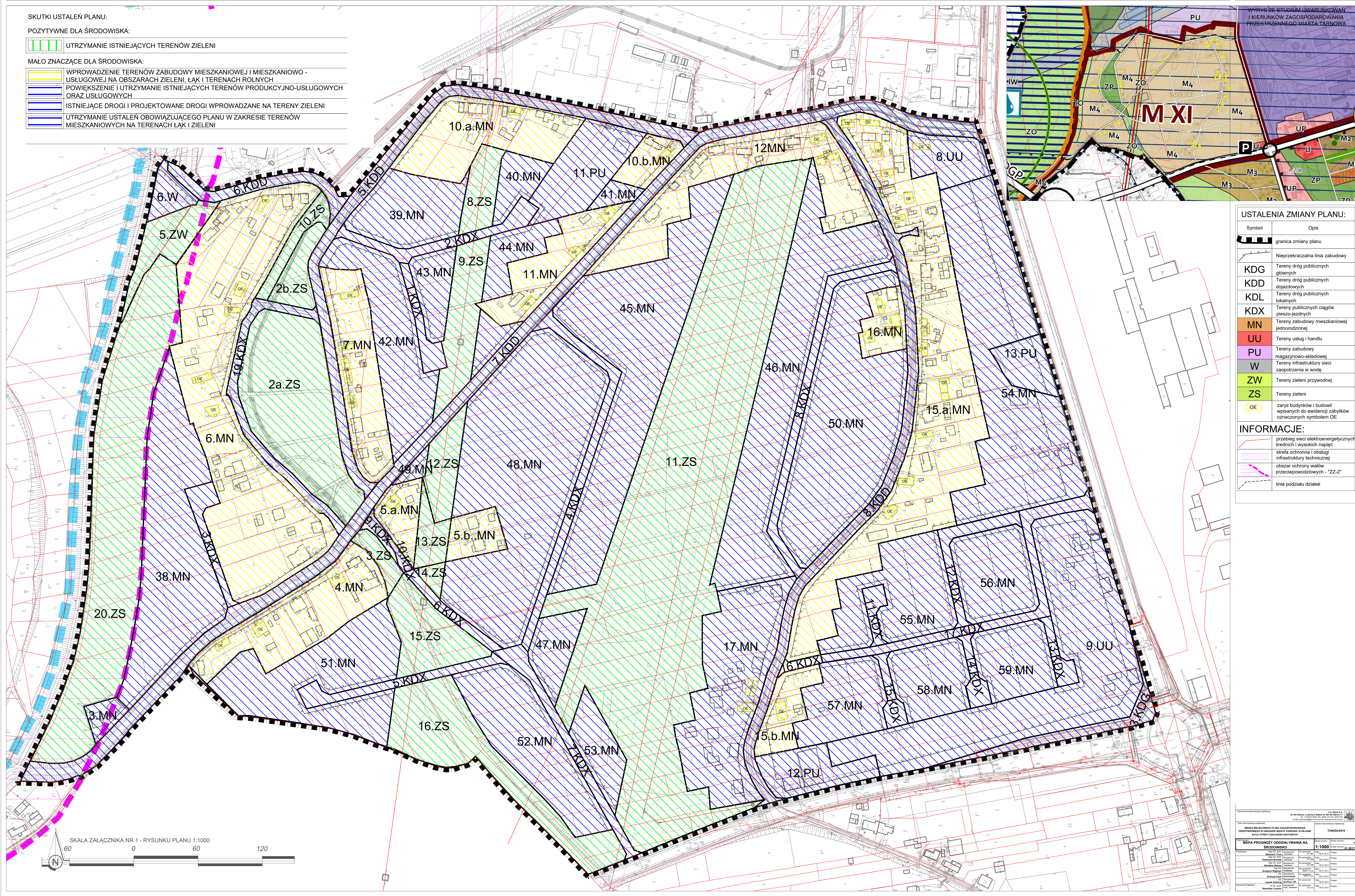
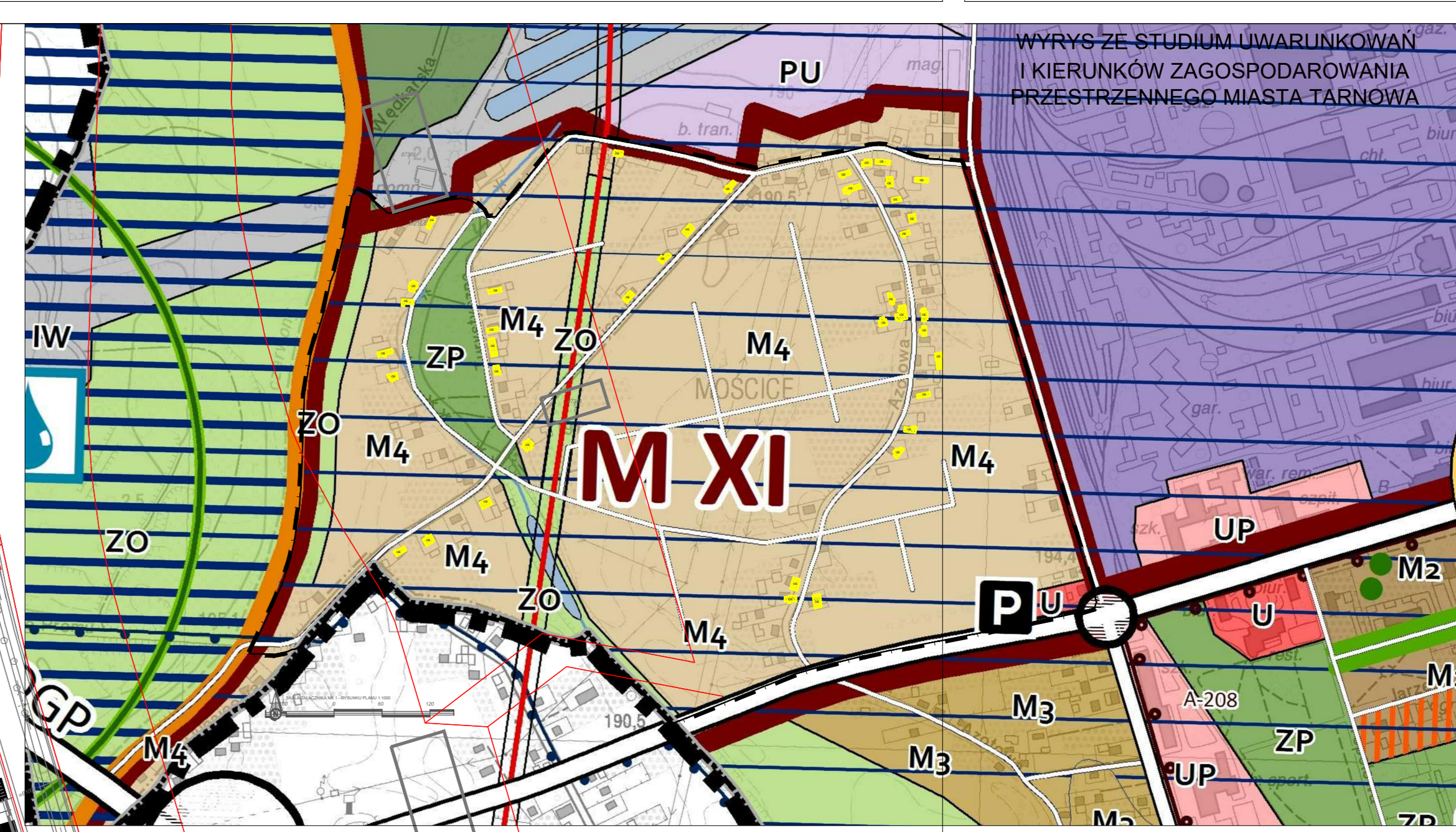


ZMIANA MIEJSCOWEGO PLANU ZAGOSPODAROWANIA PRZESTRZENNEGO W OBSZARZE MIASTA TARNOWA, W REJONIE BYŁEJ STREFY ZAKŁADÓW AZOTOWYCH

ZALĄCZNIK NR 1
DO UCHWAŁY NR .../2017
Z DNIA ... 2017R.
RADY MIEJSKIEJ W TARNOWIE

- SKUTKI USTALEN PLANU:**
- POZYTYWNE DLA ŚRODOWISKA:**
- UTRZYMANIE ISTNIEJĄCYCH TERENÓW ZIELENI
- MAŁO ZNACZĄCE DLA ŚRODOWISKA:**
- WPROWADZENIE TERENÓW ZABUDOWY MIESZKANIOWEJ I MIESZKANIOWO-USŁUGOWEJ NA OBSZARACH ZIELENI, ŁĄK I TERENACH ROLNYCH
 - POWIĘKSZENIE I UTRZYMANIE ISTNIEJĄCYCH TERENÓW PRODUKCYJNO-USŁUGOWYCH ORAZ USŁUGOWYCH
 - ISTNIEJĄCE DROGI I PROJEKTOWANE DROGI WPROWADZANE NA TERENY ZIELENI
 - UTRZYMANIE USTALEN OBOWIĄZUJĄCEGO PLANU W ZAKRESIE TERENÓW MIESZKANIOWYCH NA TERENACH ŁĄK I ZIELENI

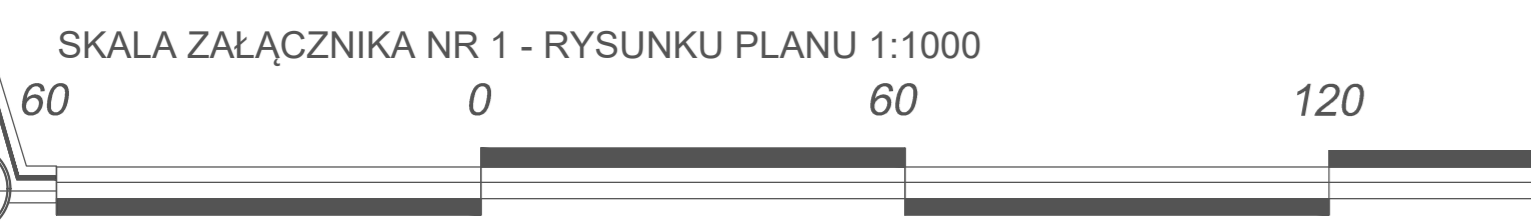


USTALENIA ZMIANY PLANU:

Symbol	Opis
	granica zmiany planu
	Nieprzekraczalna linia zabudowy
KDG	Tereny dróg publicznych głównych
KDD	Tereny dróg publicznych dojazdowych
KDL	Tereny dróg publicznych lokalnych
KDX	Tereny publicznych ciągów pieszo-jezdnych
MN	Tereny zabudowy mieszkaniowej jednorodzinnej
UU	Tereny usług i handlu
PU	Tereny zabudowy magazynowo-składowej
W	Tereny infrastruktury sieci zaopatrzenia w wodę
ZW	Tereny zieleni przyrodnej
ZS	Tereny zieleni
	zarys budynków i budowli wpisanych do ewidencji zabytków oznaczonych symbolem OE

INFORMACJE:

- przebieg sieci elektroenergetycznych średnich i wysokich napięć
- strefa ochronna i obsługa infrastruktury technicznej
- obszar ochrony wałów przeciwpowodziowych - "ZZ-2"
- linia podziału działek



ZMIANA MIEJSCOWEGO PLANU ZAGOSPODAROWANIA PRZESTRZENNEGO W OBSZARZE MIASTA TARNOWA, W REJONIE BYŁEJ STREFY ZAKŁADÓW AZOTOWYCH

MAPA PROGNOZY ODZIAŁYWANIA NA ŚRODOWISKO

Opis	Wzrost	Spadek	Wartość
Wzrost			
Spadek			
Wartość			

SKALA ZALĄCZNIKA NR 1 - RYSUNKU PLANU 1:1000