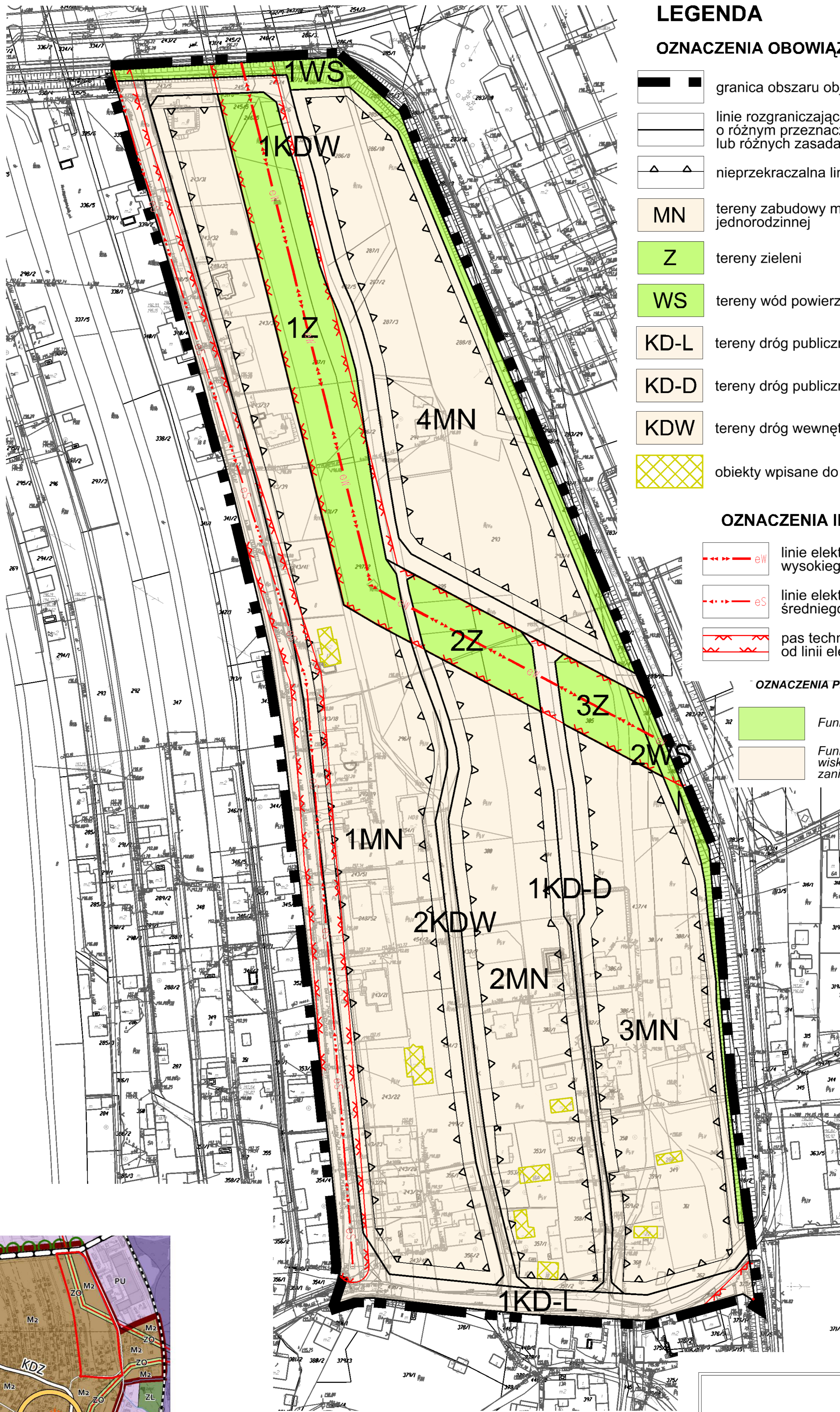


# MIEJSCOWY PLAN ZAGOSPODAROWANIA PRZESTRZENNEGO w obszarze miasta Tarnowa w rejonie ulicy Mroźnej i Sadowej

## PROGNOZA ODDZIAŁYWANIA SKALA 1:1000 NA ŚRODOWISKO



### LEGENDA

#### OZNACZENIA OBOWIĄZUJĄCE

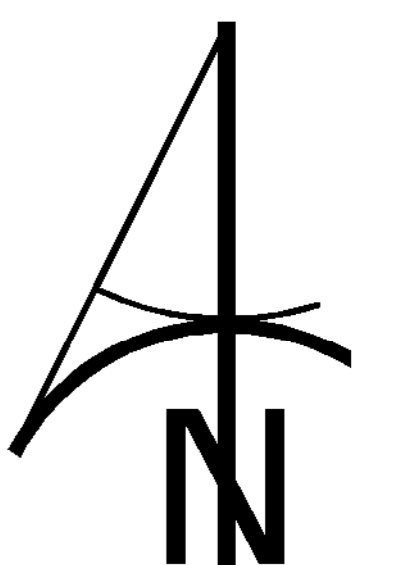
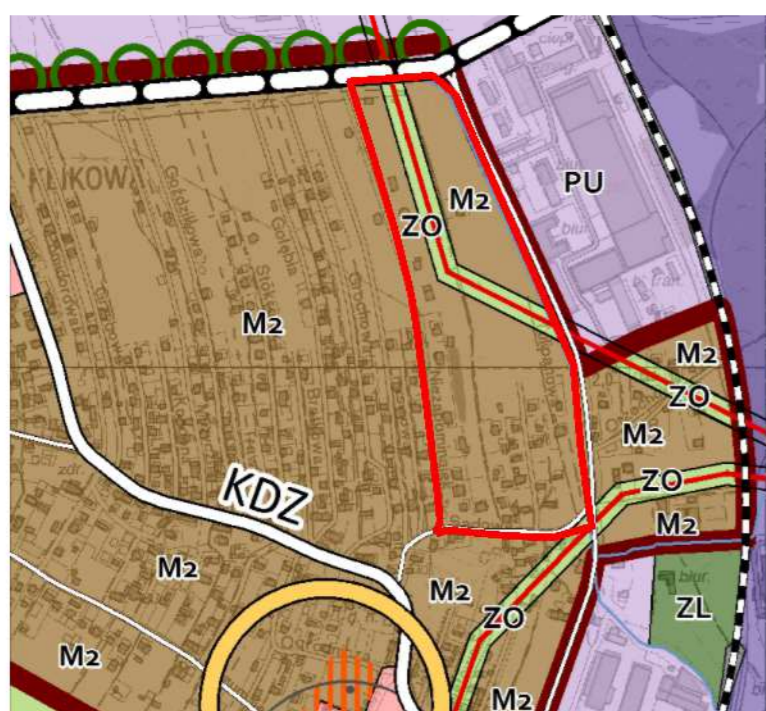
- granica obszaru objętego planem
- linie rozgraniczające tereny o różnym przeznaczeniu lub różnych zasadach zagospodarowania
- nieprzekraczalna linia zabudowy
- MN** tereny zabudowy mieszkaniowej jednorodzinnej
- Z** tereny zieleni
- WS** tereny wód powierzchniowych śródlądowych
- KD-L** tereny dróg publicznych klasy lokalnej
- KD-D** tereny dróg publicznych klasy dojazdowej
- KDW** tereny dróg wewnętrznych
- obiekty wpisane do Wojewódzkiej Ewidencji Zabytków

#### OZNACZENIA INFORMACYJNE

- eW linie elektroenergetyczne wysokiego napięcia 110kV
- eS linie elektroenergetyczne średniego napięcia 15kV
- pas techniczny od linii elektroenergetycznych

#### OZNACZENIA PROGNOZY

- Funkcje o pozytywnym wpływie na środowisko
- Funkcje powodujące przekształcenia w środowisku i krajobrazie skutkujące emisją hałasu, zanieczyszczeń do atmosfery i wód



0 20 100

Wyrys ze zmiany Studium uwarunkowań i kierunków zagospodarowania przestrzennego Gminy Miasta Tarnów uchwalonej Uchwałą Rady Miejskiej w Tarnowie Nr LVII/705/2014 z dnia 25 września 2014 r.

PROGNOZA ODDZIAŁYWANIA NA ŚRODOWISKO

OPRACOWAŁ:  
RAFAL ODACHOWSKI

Dolnośląskie  
Biurowo  
projektowania  
Urbanistycznego

Miejscowy plan zagospodarowania przestrzennego w obszarze miasta Tarnowa, w rejonie ulicy Mroźnej i Sadowej

skala  
rysunku  
1:1000