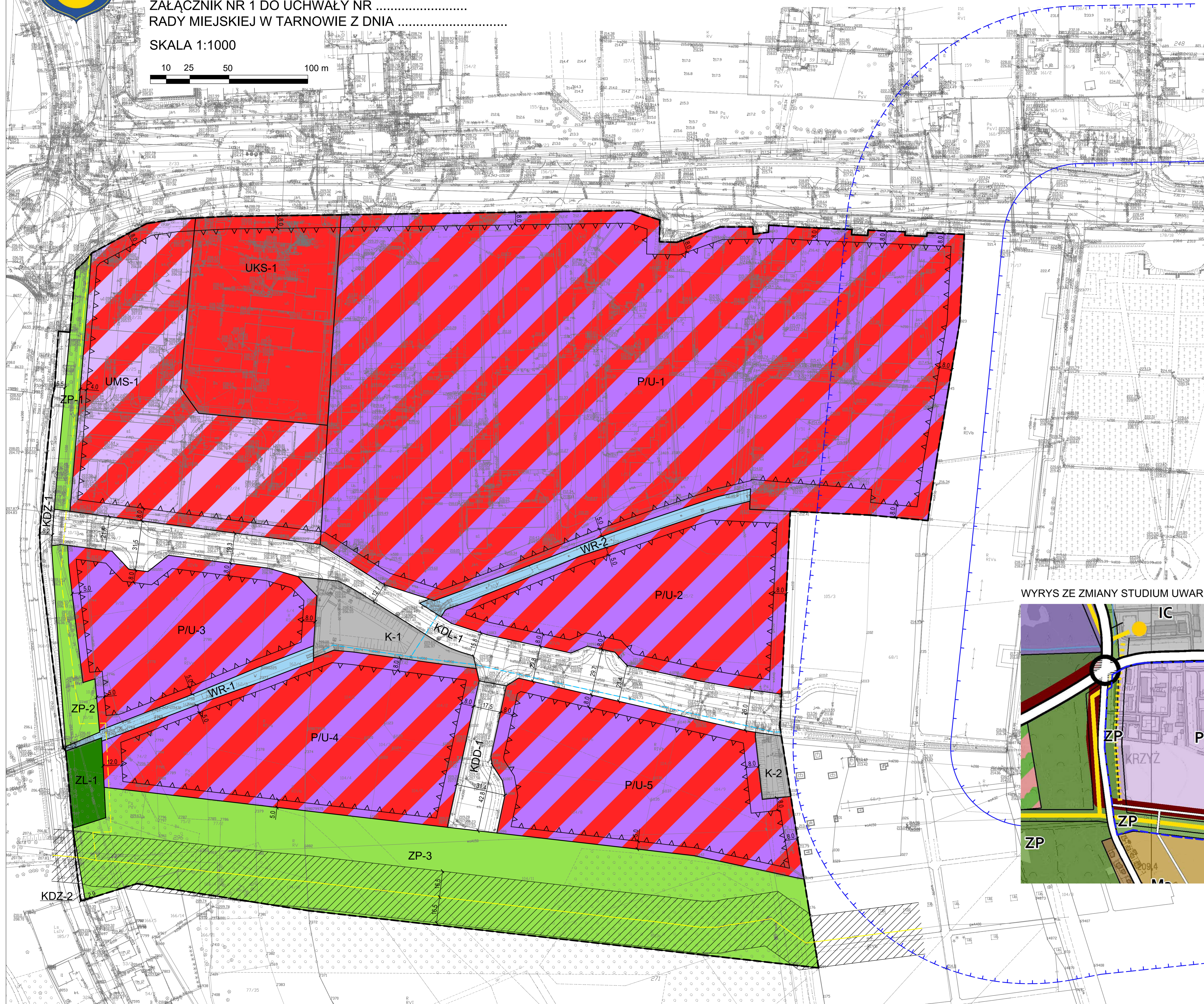
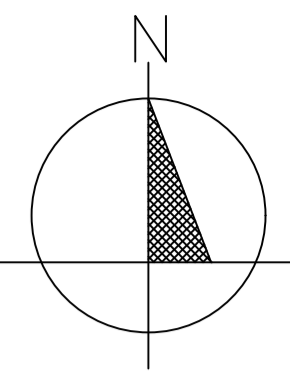




ZMIANA MIEJSCOWEGO PLANU ZAGOSPODAROWANIA PRZESTRZENNEGO W OBSZARZE MIASTA TARNOWA W REJONIE UL. SPOKOJNEJ I AL. PIASKOWEJ

ZALĄCZNIK NR 1 DO UCHWAŁY NR
RADY MIEJSKIEJ W TARNOBREGU Z DNIA

SKALA 1:1000



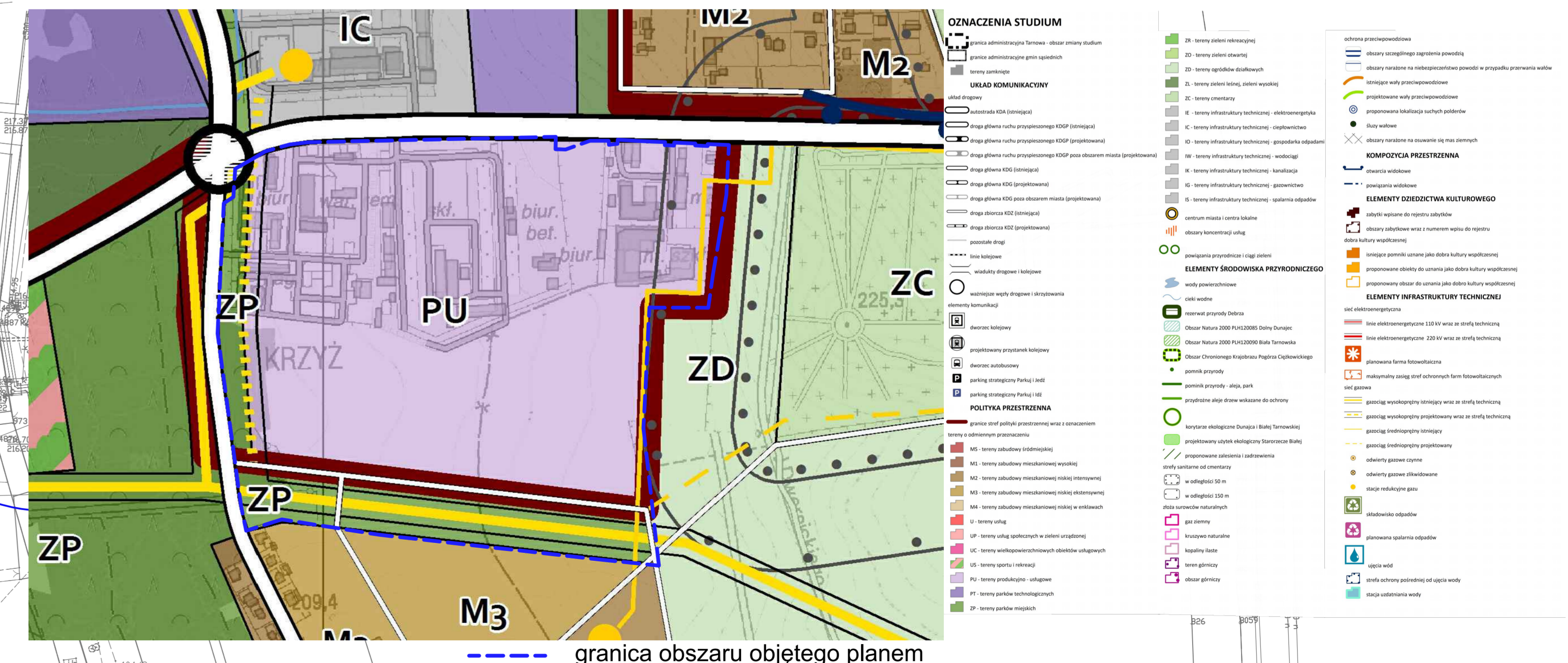
OBOWIĄZUJĄCE USTALENIA PLANU

- granica obszaru objętego planem
- linie rozgraniczające tereny o różnym przeznaczeniu lub różnych zasadach zagospodarowania
- nieprzekraczalne linie zabudowy
- projektowany gazociąg wysokiego ciśnienia
- podziemne urządzenia infrastruktury odwadniającej do zachowania
- UKS teren zabudowy usług obsługi komunikacji samochodowej
- UMS teren zabudowy usługowej, składów i magazynów
- P/U tereny obiektów produkcyjnych, składów i magazynów oraz zabudowy usługowej
- K tereny infrastruktury kanalizacyjnej
- ZP tereny zieleni urządzonej
- ZL las
- WR tereny rowów odwadniających
- KDZ tereny drogi publicznej klasy zbiorczej
- KDL teren drogi publicznej klasy lokalnej
- KDD teren drogi publicznej klasy dojazdowej
- 19.1 wymiary w metrach

OZNACZENIA INFORMACYJNE

- granica strefy ochronnej wokół cmentarza 50 m
- granica strefy ochronnej wokół cmentarza 150 m
- istniejący gazociąg wysokiego ciśnienia DN400
- strefa kontrolowana istniejącego gazociągu wysokiego ciśnienia

WYRYS ZE ZMIANY STUDIUM UWARUNKOWAŃ I KIERUNKÓW ZAGOSPODAROWANIA PRZESTRZENNEGO GMINY MIASTA TARNOWA



OZNACZENIA STUDIUM	
	tereny zieleni urządzonej
	las
	tereny rowów odwadniających
	tereny drogi publicznej klasy zbiorczej
	teren drogi publicznej klasy lokalnej
	teren drogi publicznej klasy dojazdowej
	UKS teren zabudowy usług obsługi komunikacji samochodowej
	UMS teren zabudowy usługowej, składów i magazynów
	P/U tereny obiektów produkcyjnych, składów i magazynów oraz zabudowy usługowej
	K tereny infrastruktury kanalizacyjnej
	ZP tereny zieleni urządzonej
	ZL las
	WR tereny rowów odwadniających
	KDZ tereny drogi publicznej klasy zbiorczej
	KDL teren drogi publicznej klasy lokalnej
	KDD teren drogi publicznej klasy dojazdowej
	granica strefy ochronnej wokół cmentarza 50 m
	granica strefy ochronnej wokół cmentarza 150 m
	istniejący gazociąg wysokiego ciśnienia DN400
	strefa kontrolowana istniejącego gazociągu wysokiego ciśnienia

TYTUŁ OPRACOWANIA:	ZMIANA MIEJSCOWEGO PLANU ZAGOSPODAROWANIA PRZESTRZENNEGO W OBSZARZE MIASTA TARNOWA W REJONIE UL. SPOKOJNEJ I AL. PIASKOWEJ
SPORZĄDZAJĄCY:	PREZYDENT MIASTA TARNOWA ul. Adama Mickiewicza 2 33-100 Tarnobrzeg
WYKONAWCA:	INSTYTUT ROZWOJU MIAST I REGIONÓW ul. Targowa 45 03-728 Warszawa
ZESPÓŁ AUTORSKI:	mgr inż. arch. Cezary Maliszewski mgr inż. Anna Uszkur mgr inż. Jacek Rogajala
DATA:	03.08.2021 r. SKALA: 1:1000