



Prezydent Tarnowa
Roman Ciepiela

Tarnów, dn. 20 września 2021r.
WIM.0003.35.2021

Pan Krzysztof Janas
Radny Rady Miejskiej w Tarnowie

W odpowiedzi na Pana wniosek, zgłoszony na LII sesji Rady Miejskiej w Tarnowie w dniu 9 września 2021 r., w sprawie poszerzenia wału przeciwpowodziowego Rzeki Białej w rejonie ogródków działkowych przy ul. Mieszka I, informuję jak niżej.

Budową, przebudową, modernizacją wałów przeciwpowodziowych zajmuje się Państwowe Gospodarstwo Wodne Wody Polskie, które jest również inwestorem planowanej budowy lewego wału rzeki Białej, na odcinku pomiędzy ul. Krakowską i południową obwodnicą miasta Tarnowa. Na stronie internetowej (BIP-ie) tej instytucji, w menu Zamówienia publiczne, znajduje się informacja o prowadzonym postępowaniu przetargowym pn. „Budowa lewego wału rzeki Biała w km rzeki 6+600-8+345 os. Koszyce, m. Tarnów - Etap II Opracowanie dokumentacji projektowo-kosztorysowej wraz z uzyskaniem niezbędnych decyzji”. Z zamieszczonych tam informacji wynika, że postępowanie to zostało już zakończone i w dniu 10.09.2021 r. dokonano wyboru najkorzystniejszej oferty. Ze Specyfikacji Warunków Zamówienia wynika, iż planowany termin wykonania dokumentacji i uzyskania koniecznych decyzji upływa 30.11.2022 r.

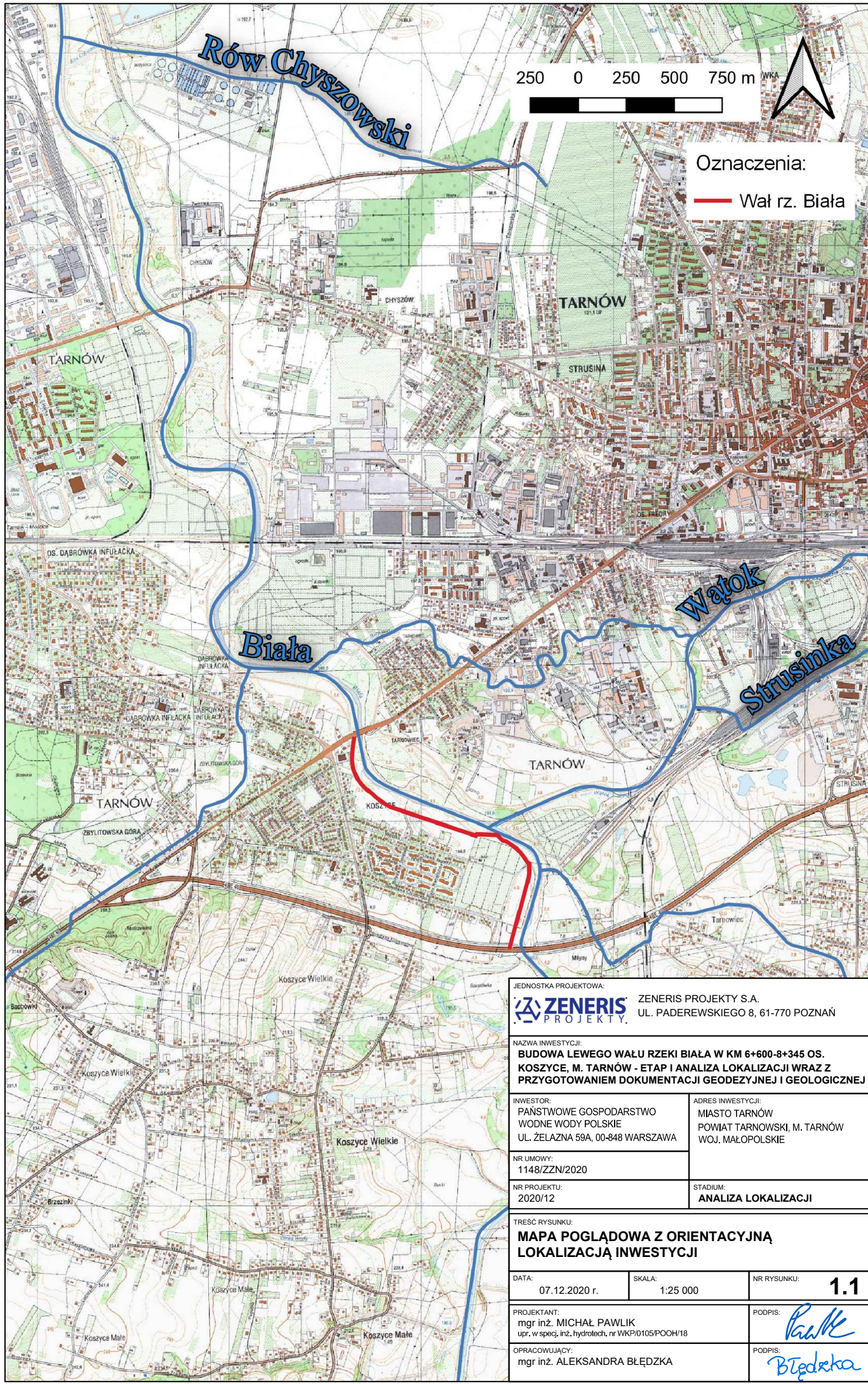
W załączeniu przekazuję Panu (w formie pliku PDF) również 2 mapy poglądowe z naniesioną trasą projektowanego odcinka wału.


Otrzymują:




1 x Adresat + załączniki

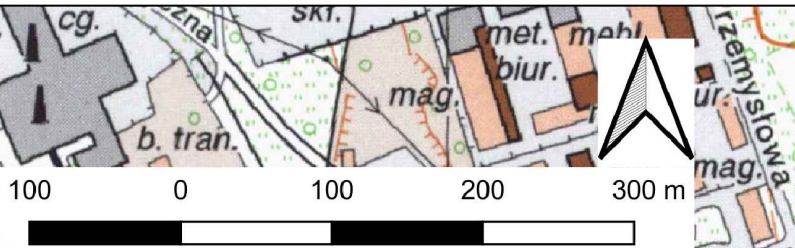
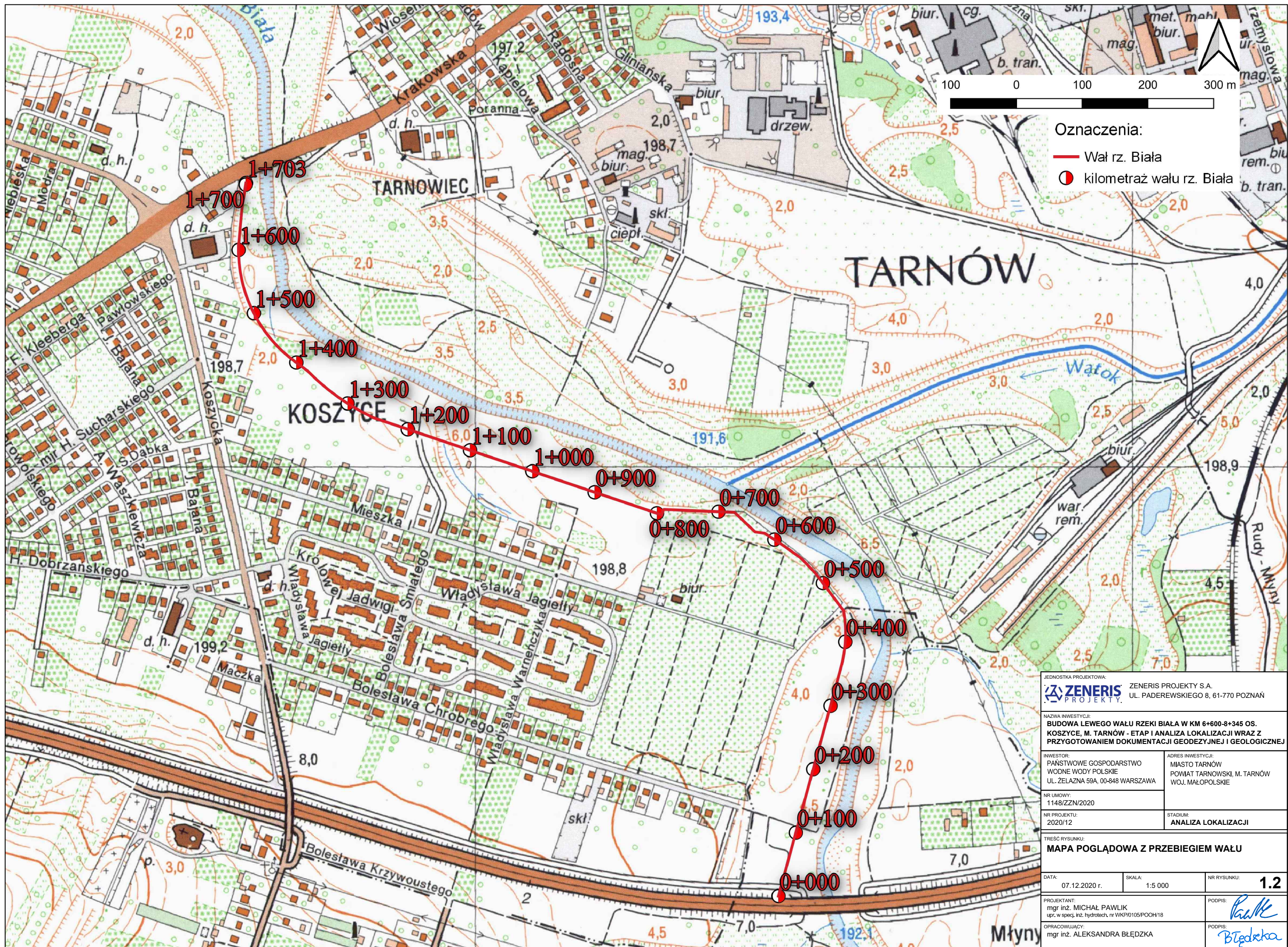
1x Wydział Organizacyjny UMT

1 x a/a



Oznaczenia:
 Wał rz. Biała

JEDNOSTKA PROJEKTOWA:  ZENERIS PROJEKTY S.A. UL. PADEREWSKIEGO 8, 61-770 POZNAŃ		
NAZWA INWESTYCJI: BUDOWA LEWEGO WAŁU RZEKI BIAŁA W KM 6+600-8+345 OS. KOSZYCE, M. TARNÓW - ETAP I ANALIZA LOKALIZACJI WRAZ Z PRZYGOTOWANIEM DOKUMENTACJI GEODEZYJNEJ I GEOLOGICZNEJ		
INWESTOR: PAŃSTWOWE GOSPODARSTWO WODNE WODY POLSKIE UL. ŻELAZNA 59A, 00-848 WARSZAWA	ADRES INWESTYCJI: MIASTO TARNÓW POWIAT TARNOWSKI, M. TARNÓW WOJ. MAŁOPOLSKIE	
NR UMOWY: 1148/ZZN/2020	STADIUM: ANALIZA LOKALIZACJI	
TREŚĆ RYSUNKU: MAPA POGŁĄDOWA Z ORIENTACYJNĄ LOKALIZACJĄ INWESTYCJI		
DATA: 07.12.2020 r.	SKALA: 1:25 000	NR RYSUNKU: 1.1
PROJEKTANT: mgr inż. MICHAŁ PAWLIK upr. w spec. inż. hydrotech, nr WKP/0105/POOH/18		PODPIS: 
OPRACOWUJĄCY: mgr inż. ALEKSANDRA BŁĘDZKA		PODPIS: 



- Oznaczenia:
- Wał rz. Biała
 - kilometraż wału rz. Biała

JEDNOSTKA PROJEKTOWA: ZENERIS PROJEKTY S.A. UL. PADEREWSKIEGO 8, 61-770 POZNAŃ	
NAZWA INWESTYCJI: BUDOWA LEWEGO WAŁU RZECI BIAŁA W KM 6+600-8+345 OS. KOSZYCE, M. TARNÓW - ETAP I ANALIZA LOKALIZACJI WRAZ Z PRZYGOTOWANIEM DOKUMENTACJI GEODEZYJNEJ I GEOLOGICZNEJ	
INWESTOR: PAŃSTWOWE GOSPODARSTWO WODNE WODY POLSKIE UL. ŻELAZNA 59A, 00-848 WARSZAWA	ADRES INWESTYCJI: MIASTO TARNÓW POWIAT TARNOWSKI, M. TARNÓW WOJ. MAŁOPOLSKIE
NR UMOWY: 1148/ZZN/2020	NR PROJEKTU: 2020/12
STADIUM: ANALIZA LOKALIZACJI	
TREŚĆ RYSUNKU: MAPA POGLĄDOWA Z PRZEBIEGIEM WAŁU	
DATA: 07.12.2020 r.	SKALA: 1:5 000
NR RYSUNKU: 1.2	
PROJEKTANT: mgr inż. MICHAŁ PAWLIK upr. w spec. inż. hydrotech. nr WKP/105/POOH/18	PODPIS: <i>Paulik</i>
OPRACOWUJĄCY: mgr inż. ALEKSANDRA BŁĘDZKA	PODPIS: <i>Błędzka</i>